

**Arrêté temporaire de circulation  
Tour des Mauges 2026**

Le Maire de la Commune de Beaupréau-en-Mauges,

VU le Code général des collectivités territoriales et notamment les articles L. 2213-1 à L. 2213-6,

VU le Code de la route et notamment les articles R. 411-8, R 417-9, R110-1, R110-2, R 110-3, R 411-5, R 411-8, R 411-25 et R 415-6,

VU l'Instruction interministérielle sur la signalisation routière et notamment le livre 1, 2ème partie, signalisation de danger et le livre 1, 4ème partie, signalisation de prescription,,

VU la demande en date du 26/03/2026 par laquelle **BEAUPREAU VELO SPORT** demeurant **12 rue du Chanoine Libault Beaupréau 49600 Beaupréau-en-Mauges** représentée par **Monsieur Cédric BERNIER** demande l'autorisation pour occuper le domaine public

• **Etape 1 :**

Rue de l'hippodrome (BEAUPREAU), D756 route de la Chapelle du Genet, rue de l'Arrondeau (CHAPELLE DU GENET), la voie communale de La Chapelle et Andrezé (rue de l'Arrondeau) à la Diderais. De la Diderais au Champ du Cormier. Voie parallèle du Champ du Cormier à la D91, les Landes Fleuries, la Voie communale de Gesté, entre la D67 et la D246, à hauteur du Petit Moulin, rue d'Anjou (GESTE), rue Nationale (CHAPELLE DU GENET), rue de l'hippodrome (BEAUPREAU), rue des Mauges (BEAUPREAU), rue de la lime (BEAUPREAU), rue du Vigneau (BEAUPREAU) la voie communale de Beaupréau, route du Vigneau et route de la Roche Thierry, la Voie communale du Pin en Mauges, route de la Jousselinière, du Pin en Mauges à la Croix Lory, avenue d'Anjou (PIN EN MAUGES), rue de Vendée (PIN EN MAUGES), rue d'Anjou (LA POITEVINIERE), rue des Mauges (LA POITEVINIERE), rue Saint Jean (JALLAIS), rue Philippe Gallet (JALLAIS), rue d'Anjou (LA JUBAUDIERE), avenue de la chapelle (JUBAUDIERE), la voie communale de la Jubaudière à Andrezé : route de Bégrolles jusqu'à « Les Ajoncs », et des « Ajoncs » à Andrezé, rue des Mauges (ANDREZE), rue du commerce (ANDREZE), rue du Beuvron (ANDREZE), voie parallèle du Champ du Cormier à la D91, Les Landes Fleuries, la voie communale du Champ du Cormier à la Diderais, rue de l'Arrondeau (CHAPELLE DU GENET), rue Nationale (CHAPELLE DU GENET), D756 ,la voie communale de la Brulaira à Gesté, rue des Cèdres, rue du Pressoir, avenue de l'Europe (BEAUPREAU), rue de la cité (BEAUPREAU), rue de la lime (BEAUPREAU).

• **Etape 2 :**

Voie communale du Vigneau à Beaupréau, voie communale de la Faucillonière, voie parallèle de Beaupréau à Montrevault, de la Faucillonière à Saint Paul, Beaupréau, rue de la Lime (BEAUPREAU), rue de la Cité (BEAUPREAU), allée des Cerisiers (BEAUPREAU).

• **Etape 3 :**

Rue de la lime (BEAUPREAU), rue Maréchal Foch (BEAUPREAU), rue Saint Martin (BEAUPREAU), voie communale du Vigneau, voie communale de la Roche Thierry, rue des cèdres (BEAUPREAU), rue du pressoir (BEAUPREAU), avenue de l'Europe (BEAUPREAU), rue de lime (BEAUPREAU).

**CONSIDÉRANT** que l'organisation d'une course sportive rend nécessaire d'arrêter la réglementation appropriée du stationnement et de la circulation, afin d'assurer la sécurité des usagers,

**ARRÊTE**

## ARTICLE 1

À compter du 02/05/2026 et jusqu'au 03/05/2026, les prescriptions suivantes s'appliquent :

### • Etape 1 :

Rue de l'hippodrome (BEAUPREAU), rue de l'Arrondeau (CHAPELLE DU GENET), la voie communale de La Chapelle et Andrezé (rue de l'Arrondeau) à la Diderais. De la Diderais au Champ du Cormier. Voie parallèle du Champ du Cormier à la D91 et aux Landes Fleuries, la Voie communale de Gesté, entre la D67 et la D246, à hauteur du Petit Moulin, rue d'Anjou (GESTE), rue Nationale (CHAPELLE DU GENET), rue de l'hippodrome (BEAUPREAU), rue des Mauges (BEAUPREAU), rue de la lime (BEAUPREAU), rue du Vigneau (BEAUPREAU), la voie communale de Beaupréau route du Vigneau et route de la Roche Thierry, la Voie communale du Pin en Mauges route de la Jousselière, du Pin en Mauges à la Croix Lory, avenue d'Anjou (PIN EN MAUGES), rue de Vendée (PIN EN MAUGES), rue d'Anjou (LA POITEVINIERE), rue des Mauges (LA POITEVINIERE), rue Saint Jean (JALLAIS), rue Philippe Gallet (JALLAIS), rue d'Anjou (LA JUBAUDIERE), avenue de la chapelle (JUBAUDIERE), la voie communale de la Jubaudière à Andrezé : route de Bégrolles jusqu'à « Les Ajoncs », et des « Ajoncs » à Andrezé, rue des Mauges (ANDREZE), rue du commerce (ANDREZE), rue du Beuvron (ANDREZE), voie parallèle du Champ du Cormier à la D91, la voie communale du Champ du Cormier à la Diderais, rue de l'Arrondeau (CHAPELLE DU GENET), rue Nationale (CHAPELLE DU GENET), la voie communale de la Brulaire à Gesté, rue des Cèdres, rue du Pressoir, avenue de l'Europe (BEAUPREAU), rue de la cité (BEAUPREAU), rue de la lime (BEAUPREAU).

### • Etape 2 :

Voie communale du Vigneau à Beaupréau, voie communale de la Faucillonière, voie parallèle de Beaupréau à Montrevault, de la Faucillonière à Saint Paul (BEAUPREAU), rue de la Lime (BEAUPREAU), rue de la Cité (BEAUPREAU), allée des Cerisiers (BEAUPREAU).

### • Etape 3 :

Rue de la lime (BEAUPREAU), rue Maréchal Foch (BEAUPREAU), rue Saint Martin (BEAUPREAU), voie communale du Vigneau, voie communale de la Roche Thierry, rue des cèdres (BEAUPREAU), rue du pressoir (BEAUPREAU), avenue de l'Europe (BEAUPREAU).

- Le stationnement des véhicules est interdit de 14h00 à 18h00 le samedi 2 mai 8h15 à 17h00 le dimanche 3 mai. Par dérogation, cette disposition ne s'applique pas aux véhicules relevant de l'organisation de l'événement. Le non-respect des dispositions prévues aux alinéas précédents est considéré comme dangereux au sens de l'article R. 417-9 du code de la route et passible de mise en fourrière immédiate ;
- La circulation sera interdite dans le sens contraire de la course,  
Sur les voies citées ci-dessus, la priorité de passage sera accordée au passage de la course.  
Les usagers devront s'arrêter et céder le passage aux coureurs selon les prescriptions mises en place par les organisateurs.  
Le samedi 2 mai 2026 de 14h00 à 18h00 pour l'étape 1,  
et le dimanche 3 mai 2026 de 8h15 à 17h00 pour les étapes 2 et 3,  
en fonction de l'avancement des différentes courses cyclistes.

## ARTICLE 2 - SIGNALISATION

La signalisation réglementaire conforme aux dispositions de l'Instruction Interministérielle sur la signalisation routière sera mise en place par les Services Techniques.

## ARTICLE 3 - CHARGES D'EXECUTION

Le Maire de la Commune de Beaupréau-en-Mauges est chargé de l'exécution du présent arrêté qui sera publié et affiché conformément à la réglementation en vigueur.

Fait à Beaupréau-en-Mauges, le 30 mars 2026

Le Maire de la Commune de Beaupréau-en-Mauges

Régis LEBRUN

### DIFFUSION:

- BEAUPREAU VELO SPORT
- BRANGEON
- HDV
- Mairie Andrezé
- Mairie La Poitevinère
- Mairie Beaupréau
- Mairie Jallais
- Mairie La Jubaudière
- Mairie Le Pin en Mauges































### ANNEXES:














































#### TOUR DES MAUGES

Conformément aux dispositions du Code de justice administrative, le présent arrêté pourra faire l'objet d'un recours contentieux devant le tribunal administratif compétent ou sur internet, à l'adresse [www.telerecours.fr](http://www.telerecours.fr); dans un délai de deux mois à compter de sa date de notification ou de publication.

Conformément aux dispositions de la loi n°2018-493 du 20 juin 2018 relative à la protection des données personnelles, le bénéficiaire est informé qu'il dispose d'un droit d'accès, de rectification, d'effacement ou de demande de limitation de traitement des données qu'il peut exercer, pour les informations le concernant, auprès de la collectivité signataire du présent document.



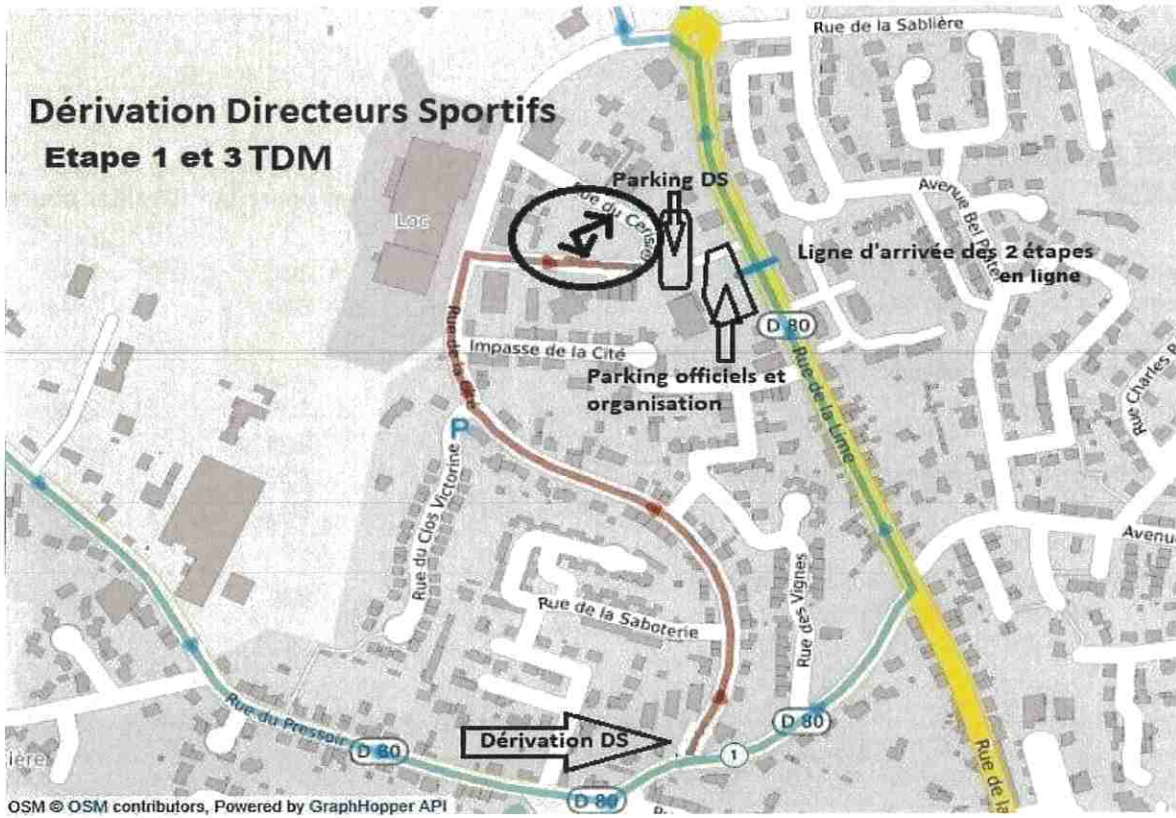
TOUR DES MAUGES 2025				
Moyenne	42			
	Horaire	Km parcouru	Km restant à parcourir	<b>ETAPE 1</b>
	13:15			Présentation des équipes <small>Départ fictif: rue de la Lime, rue du Vigneau (0,7km de fictif)</small>
	14:00	0	138,1	Départ KM 0: Rue du Vigneau (face rue Pasteur)
		1,1	137	VC Au Stop à gauche: Le Vigneau
		2	136,1	D80 Au Stop à gauche: La Roche Thierry
	14:05	3,5	134,6	D246 <b>BEAUPREAU</b>
		4,3	133,8	D80 Rond Point à gauche, av de l'europe
		4,6	133,5	D80 Au feu à gauche, rue de la lime
	14:07	4,9	133,2	D80 Passage sur la ligne: rue de la Lime
		5,2	132,9	Rd pt à gauche
		5,25	132,85	VC A droite, rue du vigneau
		6,7	131,4	VC Au Stop à gauche: Le Vigneau
		7,6	130,5	D80 Au Stop à droite: direction Le Fief Sauvín
	14:13	9,2	128,9	D80 <b>LE FIEF SAUVIN</b>
+		9,8	128,3	D80 Rue de l'Evre, rue de la Forêt dir Le puiset Doré
		11	127,1	D80 Traversée de Villeneuve avec chicanes
		12,2	125,9	D223 Stop à gauche, dir Gesté
	14:25	17,8	120,3	D223 <b>GESTE</b>
		18,2	119,9	A gauche, rue des acacias
		18,6	119,5	D756 Stop à gauche, rue d'Anjou, dir Beaupreau
		24,1	114	D146 A gauche, dir Le Fief Sauvín
		26	112,1	VC ATTENTION sortie de courbe à droite, prendre à droite, dir "les ongles"
		27,9	110,2	Vc <b>Attention rétrécissement pont</b>
		28,5	109,6	D80 Stop à gauche, dir Beaupreau
	14:42	29,5	108,6	D246 <b>BEAUPREAU</b>
		30,3	107,8	D80 Rond Point à gauche, av de l'europe
		30,6	107,5	D80 Au feu à gauche, rue de la lime
	14:44	30,9	107,2	D80 PC1: Passage sur la ligne: rue de la Lime
		31,2	106,9	Rd pt à gauche
		31,25	106,85	VC A droite, rue du vigneau
		32,7	105,4	VC Au Stop à gauche: Le Vigneau
		33,6	104,5	D80 Au Stop à droite: direction Le Fief Sauvín
	14:50	35,2	102,9	D80 <b>LE FIEF SAUVIN</b>
	14:51	35,4	102,7	D80 MG1: Rue de l'Evre (face route du Menhir)
+		35,8	102,3	D80 Rue de l'Evre, rue de la Forêt dir Le puiset Doré
		37	101,1	D80 Traversée de Villeneuve avec chicanes
		38,2	99,9	D80 Stop tout droit, dir Le Puiset Doré
		41,6	96,5	D92 Stop à gauche, dir Le Puiset Doré
	15:00	41,8	96,3	D92 <b>LE PUISET DORE</b>
		42,4	95,7	D67 Rd Point à droite ru du commerce, dir St Laurent des Autels

		44,2	93,9	D67	A droite dir Le Fuiet
		45,2	92,9	VC	A droite dir St Remy en Mauges
		49,5	88,6	VC	Entrée St Rémy à droite vers le forêt de Leppo
		52,5	85,6	D92	A gauche, dir Montrevault
		53,6	84,5	Vc	A droite
		55	83,1	D223	Stop à gauche, dir Montrevault
		55,8	82,3	D146	Stop à gauche, dir Montrevault
	15:20	56,6	81,5	D146	<b>MONTREVAULT</b>
		56,8	81,3	D146	Rd pt tout droit, rue Foch
		57,7	80,4	D146	Stop tout droit, rue Foch
		57,9	80,2	D92	A gauche, rue St Nicolas, av de Leppo
	15:25	60	78,1	D92	<b>MG2: La Roullère</b>
		60,3	77,8	Vc	A droite, dir St Remy en Mauges
	15:28	62,5	75,6	Vc	<b>ST REMY EN MAUGES</b>
		62,75	75,4		A droite, rue de la mairie
		62,8	75,3	D17	Stop à gauche, rue de Vendée
		63,1	75	D152	A droite, rue de l'Evre
		63,4	74,7	D152	Tout droit, dir La Boissière/Evre
		63,8	74,3	D152	<b>Attention descente sinueuse sur environ 900m</b>
	15:50	66,1	72	D152	<b>LA BOISSIERE SUR EVRE</b>
	15:51	66,9	71,2	D152	<b>PC2: face chemin de la petite bâte, après le cimetière</b>
		67,7	70,4	D152	A droite, dir La Chapelle St Florent
	16:11	70,4	67,7	D152	<b>LA CHAPELLE ST FLORENT</b>
		71	67,1	D201	Stop à droite, rue de Bonchamp dir St Pierre Montlimart
		72,8	65,3	D201	<b>Attention descente sinueuse sur environ 800m</b>
		74,2	63,9	D201	A gauche, direction Botz en Mauges
		75,1	63	D201	<b>Attention descente très sinueuse sur 1km</b>
		76,1	62	D201	Bas de la descente: rétrécissement pont
	16:22	78,1	60	D201	<b>MG3 La Croix Baron (face au lieu dit " la grande scorcière "</b>
		78,2	59,9	D752	Stop à gauche, dir St Floren le Vieil
		79,8	58,3	VC	<b>Attention bas de la descente, tourne à droite sur route très étroite sur 1,5km</b>
	16:26	81,1	57	VC	<b>BOTZ EN MAUGES</b>
		81,7	56,4		A gauche place de l'église, place Jeanne d'arc
		81,8	56,3		A droite rue Jean Papin
		81,9	56,2	D201	Stop à gauche, dir Chaudron en Mauges
		82,6	55,5	D222	tout droit, dir St Laurent du Mottay
		83,7	54,4	VC	A droite, dir Beausse
		87,3	50,8	D350	A droite, dir Chaudron en Mauges
	16:42	91,6	46,5	D350	<b>CHAUDRON EN MAUGES</b>
		92,1	46,0	D17	Stop à droite, rue de l'anjou
		92,8	45,3	D201	A gauche, rue de l'abbé pionneau, dir La Salle Aubry

	16:48	96,2	41,9	D201	LA SALLE AUBRY
		96,4	41,7	D201	Stop à gauche, rue des peupliers
		96,8	41,3	D201	Rond point à droite, rue des Thébaudières, dir beaupreau
	16:50	97,5	40,6	D201	PC3: Sortie de La Salle Aubry <small>en face lieu dit "La Rioté"</small>
		101,2	36,9	D80	Rond point tout droit, dir rue de la lime (Beaupreau)
		101,6	36,5	D80	Rond point tout droit, dir rue de la lime (Beaupreau)
		102,1	36	D80	Rond point tout droit, dir rue de la lime (Beaupreau)
	16:57	102,3	35,8	D80	Passage sur la ligne arrivée en sens inverse
		102,7	35,4	D80	Au feu à droite, av de l'europe
		103	35,1	D80	Rond point à droite, rue du pressoir, dir Le Fief
		104,8	33,3	VC	A gauche, dir base canoé, <b>route très étroite sur 2,5km</b>
		105,4	32,7	VC	Attention virage à gauche sur pont étroit
		107,3	30,8	D146	Stop à gauche
		109,2	28,9	D756	Stop à droite, dir Villedieu
		109,7	28,4	D762	A gauche, dir Villedieu La Blouère
	17:09	110,5	27,6	D762	MG4: Face carrefour du petit ollvet
	17:12	112,4	25,7	D762	VILLEDIEU LA BLOUERE
		112,5	25,6	D762	Rond Point tout droit, rue de la grotte
		113	25,1		A gauche, rue de l'herbaudière
		113,5	24,6	D246	Stop à gauche, dir St Philbert en M
		115,7	22,4	D146	A droite, dir La Renaudière
		118,3	19,8		A gauche, dir St Macaire en M
	17:25	121,9	16,2		ST MACAIRE EN MAUGES
		122,4	15,7		Stop à gauche, rue Jules Verne
		122,7	15,4		Rd Point à gauche, dir St Philbert en M
	17:30	125,5	12,6		ST PHILBERT EN MAUGES
		126	12,1	D246	A droite, dir Andrezé
		130	8,1	D246	Rond point tout droit, dir Andrezé
		131,5	6,6		Bas de la descente à gauche, dir Beaupreau
		134,8	3,3		Stop à droite, dir Beaupreau, rue du haras
	15:28	135,2	2,9		BEAUPREAU
		135,6	2,5		Attention chicanes
		135,6	2,5		Rond point tout droit
		135,9	2,2		A gauche, rue des arts et métiers
		136,5	1,6		A gauche
		136,7	1,4		Rond point à droite, av Henry de Gontaut Biron
		137,3	0,8		
		137,5	0,6	D80	Rd point tout droit, av de l'europe
		137,6	0,5		Dérivation des DS: à gauche rue de la cité
		137,8	0,3	D80	Au feu à gauche rue de la lime
	17:48	138,1	0	D80	ARRIVEE: Podium rue de la lime



# Plan Dérivation des DS Etape 1



# TOUR DES MAUGES: CLM IND

2ème Etape Dimanche 4 Mai 2025

Moyenne:

46

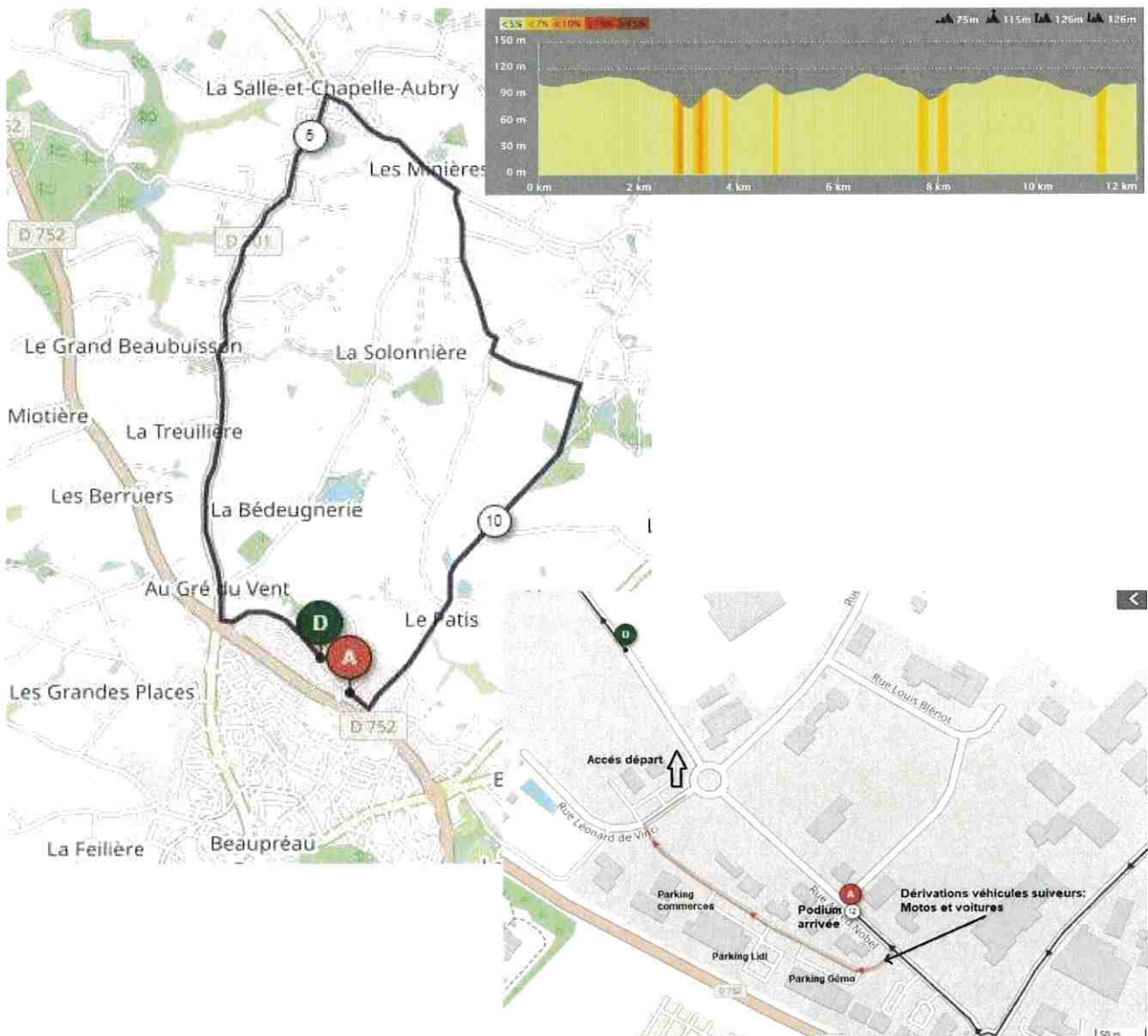
Départ 1er coureur : 8h30































Arrivée dernier coureur : 11H00

## CONTRE LA MONTRE INDIVIDUEL

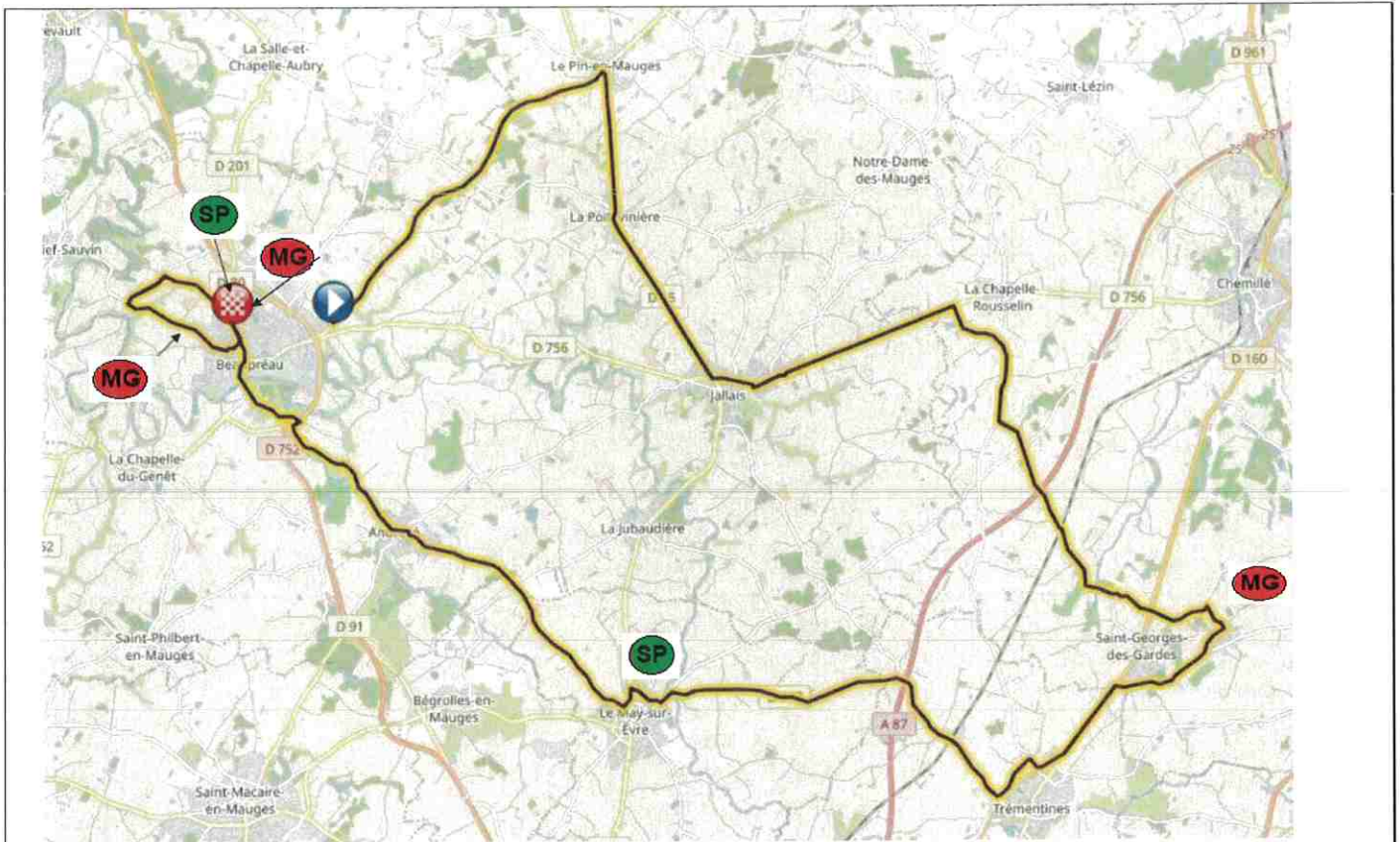
### LOCALITES

	KMS	VOIE S	1er coureur	Dernier coureur
Beaupréau (Rue Gustave Eiffel) DEPART	0,0		8:30	10:43
Rond Point de la Loire: à droite dir La Salle Aubry	1,0		8:31	10:44
D201- dir La Salle Aubry		D201		
La Salle Aubry (Rue des Thébaudières)		D201		
A droite rue du Stade	5,2		8:37	10:50
Les Minières	6,3	D134	8:38	10:51
A droite, dir lieu dit la haye, godessard, le bordage	6,8		8:39	10:52
A droite dir beaupréau	8,8	VC4	8:41	10:54
Rond point à droite, rue Alfred Nobel	11,8		8:45	10:58
Dérivation Véhicules suiveurs (motos et voitures): à gauche rue Jules Verne	11,9		8:46	10:59



TOUR DES MAUGES 2025					
Moyenne	44				
	Horaire de passage	Km parcouru	Km restant à parcourir		ETAPE 3
	14:20				Départ fictif: rue de la Lime, rue maréchal foch, rue st martin (km de fictif)
	14:30	0	96,1	D762	KM0: route du Pin sortie de BEAUPREAU
	14:40	7,4	88,7	D762	LE PIN EN MAUGES
		7,6	88,5	D15	Rd Point à droite, dir La Poitevineire
	14:44	9,9	86,2	D15	LA POITEVINIERE
		10	86,1	D15	Attention chicanes dans la traversée du bourg
	14:49	13,7	82,4	D15	JALLAIS
		14,2	81,9	D756	Rond Point à gauche, bvd Cathelineau, dir Chemillé
		14,7	81,4	D756	Rd pt tout droit, Bvd Cathelineau
		14,9	81,2	D756	Rd pt tout droit, Bvd Cathelineau
		15,1	81	D756	Rond Point à gauche, av de la libération, dir Chemillé
		15,8	80,3	D756	Rd Point tout droit, dir Chemillé
		19,4	76,7	VC	A droite sur route très étroite sur 1km
		20,7	75,4	D349	Stop à droite, dir St Groges les Gardes
		22,3	73,8	D349	A gauche, dir St Georges des Gardes
		23	73,1	D349	Tout droit, dir St Georges des Gardes
	15:04	24,9	71,2	D349	PASSAGE A NIVEAUX
		26,7	69,4	VC	Tout droit sur route étroite: croix de la cassinerie
	Route très étroite sur 2 km	27,6	68,5	VC	Tout droit, traversée route Cholet/Chemillé (D160), vers les gardes
		28,3	67,8	VC	A gauche
		28,8	67,3	VC	A droite, vers la cote du cimetière: route très très étroite
	15:10	29,3	66,8	VC	Les Gardes
	15:10	29,4	66,7	VC	MG1: Côte du cimetière des Gardes
		29,5	66,6		A droite rue du moulin morille
		30,1	66	D265	A droite, dir Trémentines
		31,5	64,6	D265	Rond Point tout droit, dir Trémentines
		32,1	64	D160	Stop à gauche, dir Trémentines
		33,9	62,2	D160	Rond Point tout droit, dir Trémentines
		34,3	61,8	C5	A droite, dir Le May/Evre
		34,4	61,7	C5	A droite, dir Le May/Evre
		34,6	61,5	C5	A gauche, dir Le May/Evre
		35,6	60,5	D147	Stop à droite, dir Le May/Evre
	15:21	37,1	59	D147	PASSAGE A NIVEAUX
		43,4	52,7	D147	Stop à gauche, dir Le May/Evre
	15:29	43,6	52,5	D147	LE MAY/EVRE
		43,7	52,4	D147	Rd Point à droite, Bvd 11 Nov
		44	52,1	D147	Rd Point tout droit, bvd 11 Nov
	15:30	44,2	51,9	D147	PC1: Bvd 11 Nov (face à la rue des mauges)

		44,4	51,7	<b>D15</b>	Rd point à gauche, rue St Michel
		44,6	51,5	<b>D15</b>	A droite Bvd Georges Lefort
		44,9	51,2		A droite, rue gl Tharreau, dir Andrézé
		<b>45</b>	51,1		<b>Attention chicane en sortie du May/Evre</b>
		48,2	47,9		Stop tout droit, carrefour de la cabine, dir Andrézé
	<b>15:38</b>	<b>49,9</b>	<b>46,2</b>		<b>ANDREZE</b>
		50,1	46		Rd Point tout droit, rue des Mauges
		50,8	45,3		Stop à gauche, rue du commerce, dir beaupreau
		<b>51,3</b>	44,8	<b>VC1</b>	<b>A droite, dir Beaupreau: ATTENTION Chicane</b>
		<b>54,4</b>	41,7	<b>VC1</b>	<b>Rétrécissement pont étroit</b>
		54,6	41,5		Stop à droite, dir Beaupreau
	<b>15:45</b>	<b>55</b>	<b>41,1</b>		<b>BEAUPREAU</b>
		<b>55,3</b>	40,8		<b>Attention chicane</b>
		55,5	40,6		Rd Point tout droit, rue des Mauges
		56,1	40		Rd point tout droit, rue de la lime
		<b>56,2</b>	39,9		<b>Attention rétrécissement</b>
	<b>15:47</b>	<b>56,6</b>	<b>39,5</b>	<b>D80</b>	<b>Entrée sur le circuit final</b>
		56,6	39,5	<b>D80</b>	Au Feu tout droit, rue de la lime
	<b>15:48</b>	<b>56,9</b>	<b>39,2</b>	<b>D80</b>	<b>1er passage sur la ligne: rue de la Lime</b> <b>Compte tour à 7</b>
	<b>15:48</b>	<b>56,9</b>	<b>39,2</b>	<b>D80</b>	<b>MG2: 1er passage sur la ligne d'arrivée</b>
		57,1	39		Rd pt à gauche
		57,15	38,95	<b>VC</b>	A droite, rue du vigneau
		58,7	37,4	<b>VC</b>	Au Stop à gauche: Le Vigneau
		59,6	36,5	<b>D80</b>	Au Stop à gauche: La Roche Thierry
		61,9	34,2	<b>D80</b>	Rd point à gauche à gauche, av de l'europe
		62,2	33,9	<b>D80</b>	Au feu à gauche, rue de la lime
	<b>15:55</b>	<b>62,5</b>	<b>33,6</b>	<b>D80</b>	<b>SP2: 2ème passage sur la ligne: Compte tour à 6</b>
	<b>16:03</b>	<b>68,1</b>	<b>28</b>	<b>D80</b>	<b>3ème passage sur la ligne: Compte tour à 5</b>
	<b>16:11</b>	<b>73,7</b>	<b>22,4</b>	<b>D80</b>	<b>4ème passage sur la ligne: Compte tour à 4</b>
	<b>16:08</b>	<b>77,6</b>	<b>24,2</b>	<b>D80</b>	<b>MG3: 4ème passage côte des gdes places</b>
	<b>16:18</b>	<b>79,3</b>	<b>16,8</b>	<b>D80</b>	<b>SP3: 5ème passage sur la ligne: Compte tour à 3</b>
	<b>16:26</b>	<b>84,9</b>	<b>11,2</b>	<b>D80</b>	<b>6ème passage sur la ligne: Compte tour à 2</b>
	<b>16:33</b>	<b>90,5</b>	<b>5,6</b>	<b>D80</b>	<b>7ème passage sur la ligne: Compte tour à 1</b>
		90,7	5,4		Rd pt à gauche
		90,75	5,35	<b>VC</b>	A droite, rue du vigneau
		92,3	3,8	<b>VC</b>	Au Stop à gauche: Le Vigneau
		93,2	2,9	<b>D80</b>	Au Stop à gauche: La Roche Thierry
		95,5	0,6	<b>D80</b>	Rd point à gauche, av de l'europe
		95,6	0,5		Dérivation des DS: à gauche rue de la cité
		95,8	0,3	<b>D80</b>	Au feu à gauche rue de la lime
	<b>16:42</b>	<b>96,1</b>	<b>0</b>	<b>D80</b>	<b>ARRIVEE: Podium rue de la lime</b>



**BEAUPREAU**

95 m

**BEAUPREAU**

93 m



Powered by La FlammeRouge

**Circuit Final:**



Maps © Thunderforest | thunderforest.com - Data © OpenStreetMap contributors

### Plan Dérivation des DS Etape 3

